

# Guía de SERVICIO DIGITAL

Escaneá el código QR con la cámara de tu celular y encontrá más información.



[turismo.alvearmendoza.gov.ar](http://turismo.alvearmendoza.gov.ar)

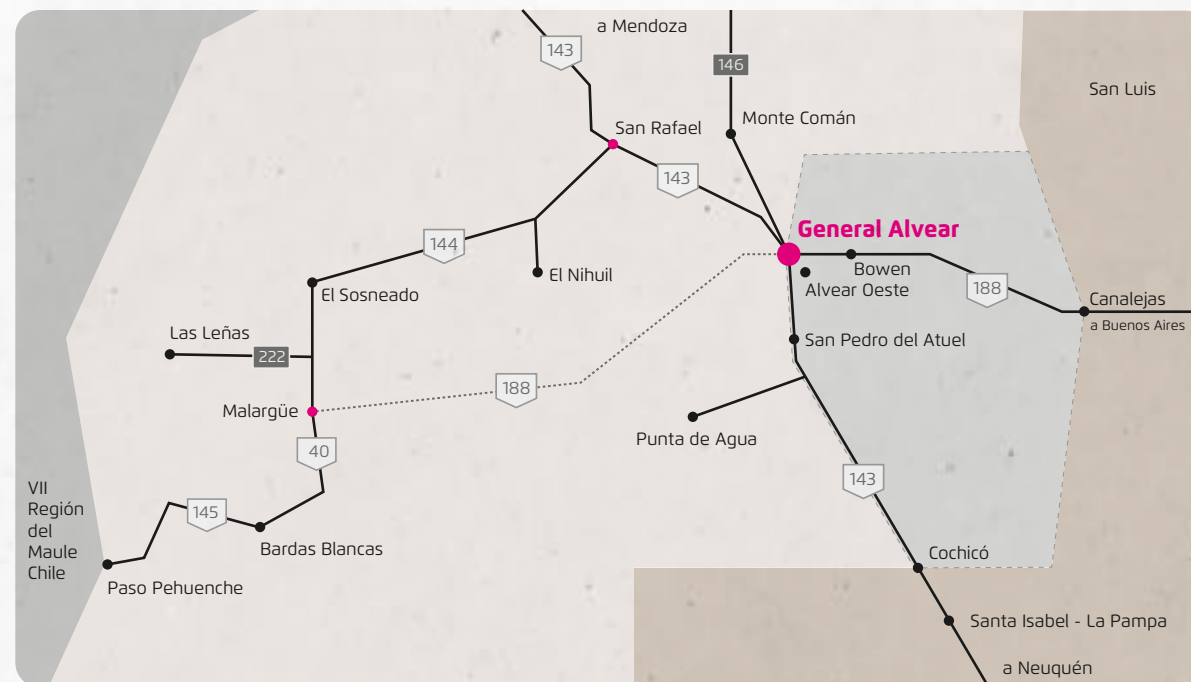


## DISTANCIAS DESDE GENERAL ALVEAR A:

a San Rafael	90 km.	a Paso Pehuenche	420 km.
a Punta del Agua	101 km.	a Talca (Chile)	590 km.
a Malargüe (por Ruta 188 - off road)	200 km.	a Buenos Aires	900 km.
a Malargüe (por San Rafael)	270 km.	a Neuquén	515 km.
a Mendoza (por Catitas)	290 km.	a San Luis (por Ruta Provincial 146)	262 km.
a Mendoza (por Ruta Nacional 143)	320 km.	a San Juan	460 km.
a Las Leñas (Malargüe)	300 km.	a Córdoba	705 km.



## RUTAS Y ACCESOS A GENERAL ALVEAR



## TELÉFONOS DE UTILIDAD

Dirección de Turismo	2625 664580	Sanatorio Atuel	2625 422351
Informador Turístico Km0	2625 435624	Sanatorio Gasa	2625 422072
Policía	911 - 2625 422013	Sema	2625 422712
Bomberos	911 - 2625 423455	Defensa Civil	2625 66 8303
Hospital	911 - 2625 422165	Guardia Municipal	2625 422661



## NUESTRA UBICACIÓN EN EL MUNDO, EL PAÍS Y LA PROVINCIA

Ubicación de la República Argentina en América del Sur.



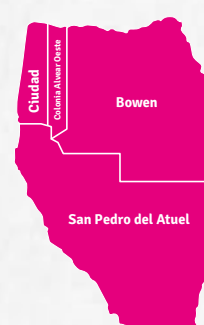
La Provincia de Mendoza en la República Argentina



General Alvear en la Provincia de Mendoza.



Departamento de General Alvear.



Dirección de  
**Turismo**

¡Seguinos en redes! @Turismo.Alvear



# GUÍA TURÍSTICA

## GENERAL ALVEAR, Mendoza



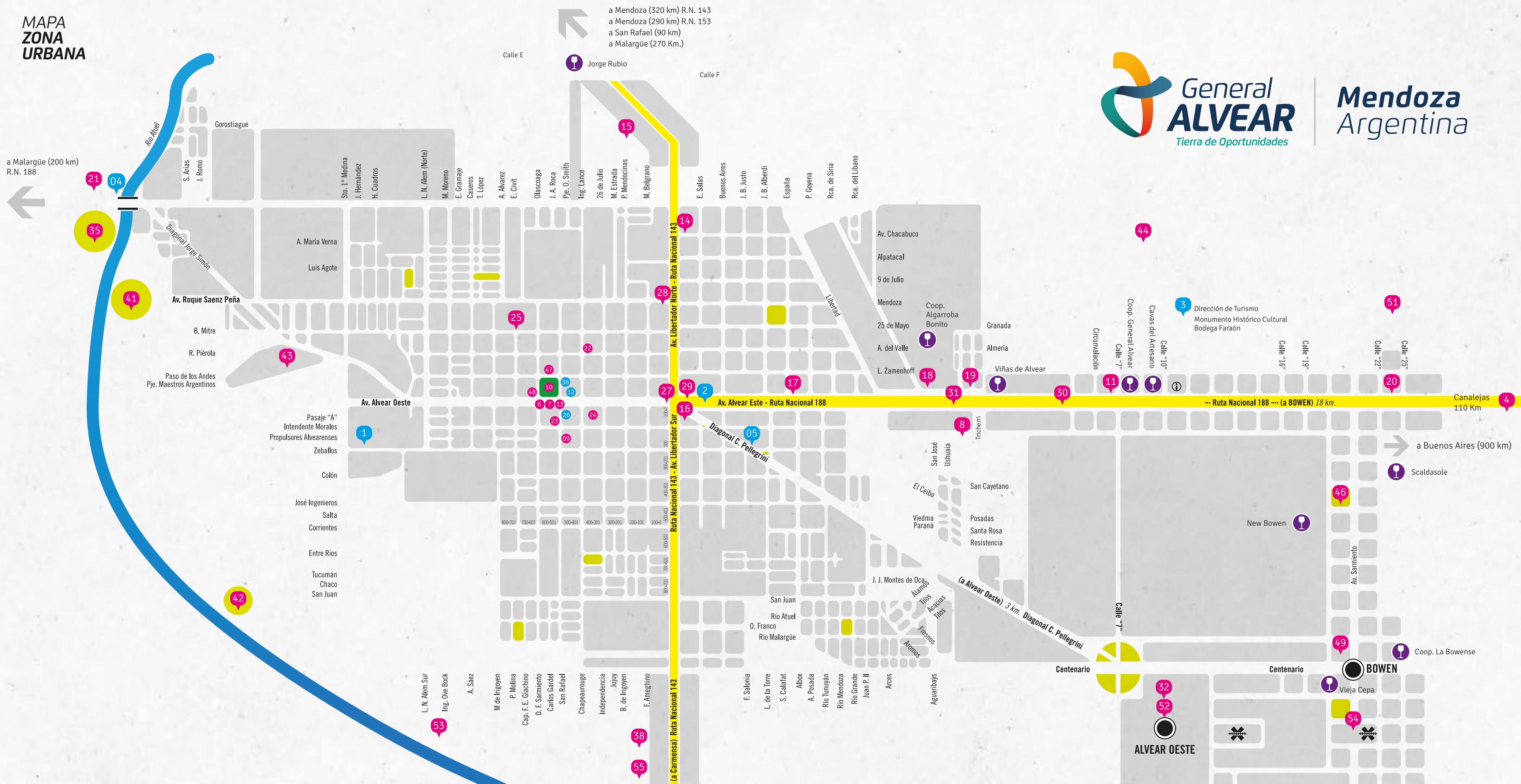
[turismo.alvearmendoza.gov.ar](http://turismo.alvearmendoza.gov.ar)

@Turismo.Alvear  
 Dir. Turismo: 2625 66 4580  
 Informador KM0: 2625 435624

MAPA ZONA URBANA



Mendoza Argentina



a Malargüe (200 km)  
R.N. 188

a Mendoza (320 km) R.N. 143  
a Mendoza (290 km) R.N. 153  
a San Rafael (90 km)  
a Malargüe (270 Km.)

Canalejas 110 Km

a Buenos Aires (900 km)

SITIOS DE INTERÉS

- 1 Polideportivo Municipal: Zeballos 1200
- 2 Informador Turístico Km "0" y paseo de los artesanos
- 3 Dirección de Turismo/ Bodega Faraón: RN 188 y Calle 10
- 4 Balneario Río Atuel
- 5 Casa Salonia
- 6 Honorable Concejo Deliberante
- 7 Municipalidad de General Alvear
- 8 Ugacoop
- 9 Mercado Municipal
- 10 Plaza Departamental Carlos María de Alvear
- 11 Predio Ferial
- 12 Cine Teatro Antonio Lafalla
- 13 Comisaría Seccional 14
- 14 GNC Aries Comco 2: Av. Libertador Norte y Chacabuco
- 15 Estación de servicio Oil: RN 143 Norte, Km 582
- 16 Estación de Servicio Centro: Diag. Carlos Pellegrini y Av. Lib. Sur
- 17 Estación de servicio Alvear Este: Av. Alvear Este 462
- 18 Estación de Servicio 188: Av. Alvear Este 1240
- 19 GNC Aries Comco 1: Av. Alvear Este 1300
- 20 Estación Km 777: RN 188 y Calle 22
- 21 Estación de Servicio Río Atuel: RP 202, Km 1
- 22 Estación de Servicio YPF Schiavone: Ing. Lange 211.
- 23 Bomberos
- 24 Terminal de Ómnibus
- 25 Hospital Enfermeros Argentinos
- 26 Museo Dr. Salvador Calafat
- 27 Monumento Gral. San Martín
- 28 Monumento Malvinas
- 29 Monumento "La niña de la compuerta"
- 30 Monumento al Agua
- 31 Monumento al "Gaucho"
- 32 Bar Bassino (Oeste)
- 33 Autodromo/ Kartódromo Víctor García
- 34 Aeródromo
- 35 Aeroclub
- 36 Museo Municipal Guerra de Malvinas
- 37 Costanera Alvear
- 38 Parque Apícola Terra de Goyco
- 39 Casas vivas Punta del Agua
- 40 Reserva Laguna El Trapal
- 41 Club Banco Nación
- 42 Club 8 de noviembre
- 43 Tiro Federal
- 44 Aceitera "La Mantía"
- 45 Museo de Ciencias Naturales "Rafael Reinoso"
- 46 Predio Fiesta de la Ciruela
- 47 Cámara de Comercio, Industria, Agricultura, Ganadería, Vial y Servicios.
- 48 Parroquia Sagrado Corazón de Jesús
- 49 Parroquia Nuestra Sra. del Perpetuo Socorro (Eparquia ucraniana)
- 50 Estación de Servicio AJ Combustibles
- 51 Patio de Babushka
- 52 Casa Cabral (Alvear Oeste)
- 53 Cementerio
- 54 Museo del Inmigrante
- 55 Emeolivos
- Bodegas